





Landratsamt Alb-Donau-Kreis  
Untere Naturschutzbehörde

Topographische Karte Maßstab 1:25.000 für das Gebiet der Stadt Blausstein zur Änderungsverordnung des Landratsamtes Alb-Donau-Kreis vom 23. März 2021 zur Änderung der Verordnung zum Landschaftsschutzgebiet "Blausstein" vom 30. November 1990

**Zeichenerklärung:**

-  LSG Blausstein
-  Aufhebungsbereich LSG Blausstein
-  Gemeindegrenze
-  Gemarkungsgrenze

**Kartengrundlage/Kartenstellung:**

Topographische Karte M 1:25.000 des Landesamtes für Geoinformation und Landentwicklung, Stand Oktober 2019, mit Eirtungung des LSG "Blausstein" durch das Landratsamt Alb-Donau-Kreis, digitalisiert vom Landratsamt Alb-Donau-Kreis auf Basis der Flurkarte M 1:5.000 zur LSG-Verordnung vom 30. November 1990

Verkündet am:

**Änderungsverordnung des Landratsamtes Alb-Donau-Kreis zur Änderung der Rechtsverordnung über das Landschaftsschutzgebiet "Blausstein" vom 30. November 1990 auf dem Gebiet der Stadt Blausstein, Gemarkung Ehrenstein**

Topographische Karte, Maßstab 1:25.000

Diese Karte ist Bestandteil der Änderungsverordnung des Landratsamtes Alb-Donau-Kreis vom 23. März 2021

Ulm, 23. März 2021

Landratsamt Alb-Donau-Kreis  
Untere Naturschutzbehörde

  
Heiner Schreffold  
Landrat

